




































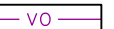





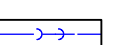








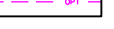

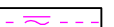


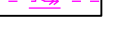

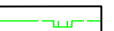









































	NOVÝ STAV
	DEMOLICE
	DEMOLICE OBJEKTŮ
	ZAMĚŘENÍ STÁVAJÍCÍHO STAVU
	NÁVAZNÉ INVESTICE, SOUBĚŽNÉ STAVBY
	KATASTRÁLNÍ MAPA - HRANICE POZEMKŮ
	KATASTRÁLNÍ MAPA - SLUČKOVÁ HRANICE
	KATASTRÁLNÍ MAPA - HRANICE KATASTRÁLNÍCH ÚZEMÍ
	HRANICE DRAŽNÍHO POZEMKU
	OCHRANNÉ PÁSMO SŽDC
	VNĚJŠÍ UZEMNĚNÍ
	ZARÍZENÍ STAVENIŠTĚ
	IPO (ÚTLUM DO 2dB)
	IPO (ÚTLUM NAD 2dB)
	SANACE SKALNÍCH SVAHŮ
	ROZHLEDY PŘEJEZD
	NÁSTUPIŠTĚ
	PŘEJEZDY
	SVAH ZÁŘEZU
	SVAH NÁSPU
	POZEMNÍ KOMUNIKACE
	CHODNÍK
	VJEZD
	DLAŽBA PRO NEVIDOMÉ
	OPĚRNÉ/ZÁRUBNÍ ZDI
	NEZPEVNĚNÁ KRAJNICE
	BETONOVÉ PANELE
	DLAŽBA PROPUSTEK
	ZELENĚ - NOVÁ
	ZELENĚ - KÁCENÉ STROMY
	ZELENĚ - KÁCENÉ KEŘE
	ZELENĚ - KÁCENÝ POROST
	ZELENĚ - REKULTIVACE
	ÚROVEŇ ROZLIŤÍ Q 5
	ÚROVEŇ ROZLIŤÍ Q 20
	ÚROVEŇ ROZLIŤÍ Q 100
	HRANICE NEBEZPEČNÉHO PÁSMA PŘEJEZDU

	OBVOD STAVBY		KABEL VO P
	OBJÍZDNÁ TRASA		VODOVOD -
	SONDY		KANALIZACE
	VRTY		KANALIZACE
			KABEL NN d
			KABEL NN d
			KABEL VN d
			KABEL VN d
			KABEL VVN
			OPTICKÝ KA
			OPTICKÝ KA
			SDK KABEL
			SDK KABEL
			METALICKÝ
			METALICKÝ
			PLYN NTL -
			PLYN STL -
			PLYN VTL -
			KABEL NN P
			KABEL NN N
			ZABEZPEČ
			SDĚLOVACÍ
			TRAKČNÍ V
			MAGISTRÁL
			TELEKOMUN
			TELEKOMUN
			LAMPA VĚR

	KABEL VO PODZEMNI - SPRÁVCE
	VODOVOD - SPRÁVCE
	KANALIZACE DEŠŤOVÁ - SPRÁVCE
	KABEL NN do 1kV PODZEMNÍ - SPRÁVCE
	KABEL NN do 1 kV NADZEMNÍ - SPRÁVCE
	KABEL VN do 35 kV PODZEMNÍ - SPRÁVCE
	KABEL VN do 35 kV NADZEMNÍ - SPRÁVCE
	KABEL VVN do 110 kV NADZEMNÍ - SPRÁVCE
	OPTICKÝ KABEL PODZEMNÍ - SPRÁVCE
	OPTICKÝ KABEL NADZEMNÍ - SPRÁVCE
	SDK KABEL PODZEMNÍ - SPRÁVCE
	SDK KABEL NADZEMNÍ - SPRÁVCE
	METALICKÝ KABEL PODZEMNÍ - SPRÁVCE
	METALICKÝ KABEL NADZEMNÍ - SPRÁVCE
	PLYN NTL - SPRÁVCE
	PLYN STL - SPRÁVCE
	PLYN VTL - SPRÁVCE
	KABEL NN PODZEMNÍ - SŽDC s.o. SEE
	KABEL NN NADZEMNÍ - SŽDC s.o. SEE
	ZABEZPEČOVACÍ KABEL PODZEMNÍ - SŽDC s.o. SSZ
	SDBĚLOVACÍ KABEL PODZEMNÍ - SŽDC s.o. SSZ
	TRAKČNÍ VEDENÍ
	MAGISTRÁLNÍ ROZVOD 22kV
	TELEKOMUNIKAČNÍ KABEL PODZEMNÍ - ČD-TELEKOM
	TELEKOMUNIKAČNÍ KABEL NADZEMNÍ - ČD-TELEKOM
	LAMPA VŘEJENÉHO OSVĚTLENÍ - SPRÁVCE

	EVROPSKÝ VÝZNAMNÁ LOKALITA
	NÁRODNÍ PŘÍRODNÍ REZERVACE
	PŘÍRODNÍ REZERVACE
	PŘÍRODNÍ PAMÁTKA
	OCHRANNÁ PÁSMA ZVLÁŠTĚ CHRÁNĚNÝCH
	LOKÁLNÍ BIKORIDOR
	LOKÁLNÍ BIOCENTRUM
	REGIONÁLNÍ/NADREGIONÁLNÍ BIKORIDOR
	REGIONÁLNÍ/NADREGIONÁLNÍ BIOCENTRUM

Číslo změny:	Obsah změny:	Datum změny:
01	-	-
02	-	-
03	-	-





<p>Objednatel:</p>  <p>SŽDC</p>	<p>Správa železniční dopravní cesty, státní organizace Dlážděná 1003/7, 110 00 Praha 1</p> <p>Stavební správa západ Sokolovská 278/1955, 190 00 Praha 9</p>
---	---

Zhotovitel: Účastníci Společnosti "SP+SEU+PRX_Berounka-Karlštejn_PD"

ORGANIZAČNÍ SLOŽKA
Perucka 2481/5, 120 00 Praha 2

<p>Správce:</p> 	<p>SUDOP PRAHA a.s. Olšanská 1a, 130 80 Praha 3 tel.: +420 267 094 111 e-mail: praha@sudop.cz</p>	<p>Vedoucí týmu:</p> <p>ING, PAVEL KUBÁT</p>	<p>Asistent vedoucího týmu:</p> <p>ING, LUKÁŠ PÁNIK</p> <p>Specialista profese:</p> <p>-</p>
--	---	---	--

Středisko: PROJEKTOVÉ STŘEDISKO PLZEŇ			
Vedoucí střediska:  ING. OTA HELLER	Odpovědný projektant SO, IO, PS:  ING. ONDŘEJ STEINER	Vypracoval:  ING. ONDŘEJ STEINER	Kontroloval:  ING. LUKÁŠ PÁNEK

Název akce:	Číslo smlouvy:
OPTIMALIZACE TRATI ODB. BEROUNKA (VČETNĚ) - KARLŠTEJN (VČETNĚ)	17-316.230
	Projektový stupeň:
	DUR

Datum:	08/2019	
	Číslo části:	C
SITUAČNÍ VÝKRESY		
Název: měřička	AMM 1110	Průřez formátů:

KATASTRÁLNÍ SITUAČNÍ VÝKRES - 8. ČÁST	1:1000	8xA4
	Číslo přílohy: 2.8	

1. PŘESNOST VYTYČENÍ DLE ČSN 730420-1, ČSN 730420-2.
PRO VYTYČENÍ BUDE POUŽITA PLATNÁ A OVĚŘENÁ VYTYČOVACÍ SÍŤ STAVBY